Naročnik:

DK-PROTIM d.o.o.
Spodnjevaška pot 36,
Razvanje, 2000 Maribor

Vrsta načrta:

GEODETSKI NAČRT

Aglomeracija - Pivola

Št. načrta: **GEO-599/2020**

Datum: **28.02.2022**

GEOinformatika geodetske storitve, Tadej Srdinšek s.p.
Krempljeva 1a, 2250 Ptuj, Slovenija

Tel.: +386 (0)41 890 555
e-mail: info@geo-informatika.si

NASLOVNA STRAN

Naročnik: **DK-PROTIM d.o.o.**
Spodnjevaška pot 36,
Razvanje, 2000 Maribor

GEODETSKI NAČRT

Številka načrta: **GEO-599/2020**

Območje obdelave:

Kat. občina	0699 - HOČKO POHORJE, 0698 - PIVOLA
Parcelne št.	Območje parcel na aglomeracijskem območju – Pivola

Izdelovalec: GEOinformatika, geodetske storitve Tadej Srdinšek s.p.
Kremplјeva 1a
2250 Ptuj

Pooblaščeni inženir s področja geodezije: Tadej SRDINŠEK, dipl. inž. geod., ID št. IZS Geo0438

Osebni žig:

Podpis: _____

TADEJ SRDINŠEK
dipl.inž.geod.
IZS Geo0438

Načrt izdelal: Tadej SRDINŠEK, dipl. inž. geod

Številka izvoda: 1 2 3

Kraj in datum izdelave: Ptuj, 28.02.2022

CERTIFIKAT GEODETSKEGA NAČRTA

1. **Naročnik geodetskega načrta:** **DK-PROTIM d.o.o.**
   Spodnjevaška pot 36,
   Razvanje, 2000 Maribor

Pooblaščeni inženir s področja geodezije: **Tadej SRDINŠEK, dipl.inž.geod.,** IZS Geo0438 **potrjujem, da je geodetski načrt številka: GEO-599/2020 izdelan skladno s predpisi in z namenom uporabe, opredeljenim v točki 3. tega certifikata.**

3. **Namen uporabe geodetskega načrta:**
   - za pripravo projektne dokumentacije za izvedbo aglomeracije

4. **Podatki o vsebini geodetskega načrta:**

Splošno:

Podatki	Vir podatkov	Institucija	Datum	Natančnost
Dejansko stanje	Geodetska izmera	GEOinformatika s.p.	januar 2022	do 6 cm
Katastrski podatki	ZKP	GURS	28.02.2022	

Komunalna, energetska in telekomunikacijska infrastruktura:

Podatki	Vir podatkov	Institucija	Datum	Natančnost
Elektrika	Geodetska izmera	GEOinformatika s.p.	januar 2022	do 6 cm
	Zbirni kat. GJI	GURS	28.02.2022	do 3,0 m
Vodovod	Geodetska izmera	GEOinformatika s.p.	januar 2022	do 6 cm
	Zbirni kat. GJI	GURS	28.02.2022	do 3,0 m
Elektronske komunikacije	Geodetska izmera	GEOinformatika s.p.	januar 2022	do 6 cm
	Zbirni kat. GJI	GURS	28.02.2022	do 5,0 m

5. Pogoji za uporabo geodetskega načrta:

Geodetski načrt je izdelan v državnem koordinatnem sistemu **D96/TM** z **SLOVRP2016-Koper** geoidnim modelom za območje parcel na aglomeracijskem območju - Pivola, v k.o. 0699 - HOČKO POHORJE, 0698 - PIVOLA.

Kraj in datum: Ptuj, 28.02.2022

TADEJ SRDINŠEK
dipl.inž.geod.
IZS Geo0438

……..
(osebni žig in podpis pooblaščenega inženirja s področja geodezije)

GEODETSKE STORITVE
Tadej Srdinšek s.p.
Kremljeva ulica 1a
2250 Ptuj
041 890 533
GEO informatika

……
(žig geodetskega podjetja in podpis odgovorne osebe)

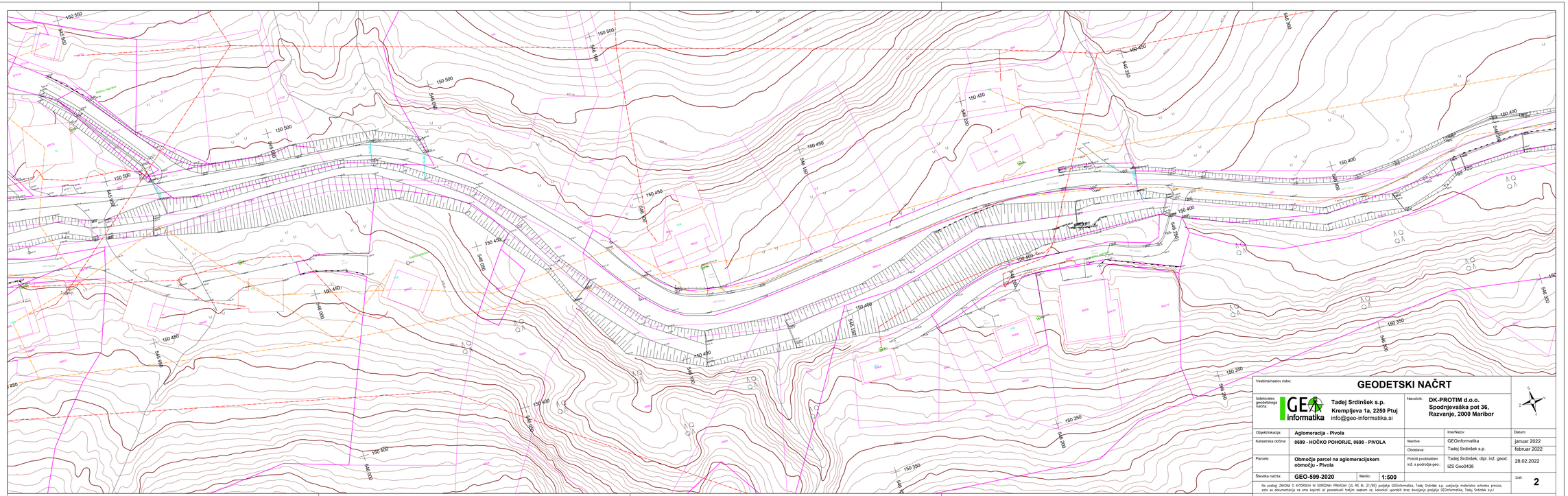

Vsebina/naslov risbe:

GEODETSKI NAČRT

Izdelovalec geodetskega načrta:

Tadej Srdinšek s.p.
Krempljeva 1a, 2250 Ptuj
info@geo-informatika.si

Naročnik: **DK-PROTIM d.o.o.**
Spodnjevaška pot 36,
Razvanje, 2000 Maribor

Objekt/lokacija:	**Aglomeracija - Pivola**		Ime/Naziv:	Datum:
Katastrska občina:	**0699 - HOČKO POHORJE, 0698 - PIVOLA**	Meritve:	GEOinformatika	januar 2022
		Obdelava:	Tadej Srdinšek s.p.	februar 2022
Parcele:	**Območje parcel na aglomeracijskem območju - Pivola**	Potrdil pooblaščen inž. s področja geo.:	Tadej Srdinšek, dipl. inž. geod. IZS Geo0438	28.02.2022
Številka načrta:	**GEO-599-2020** Merilo: **1:500**			List: **2**

Na podlagi ZAKONA O AVTORSKIH IN SORODNIH PRAVICAH (Ul. RS st. 21/95) podjetje GEOinformatika, Tadej Srdinšek s.p. uveljavlja materialno avtorsko pravico, zato se dokumentacija ne sme kopirati ali posredovati tretjim osebam oz. kakršnokoli uporabiti brez dovoljenja podjetja GEOinformatika, Tadej Srdinšek s.p.!

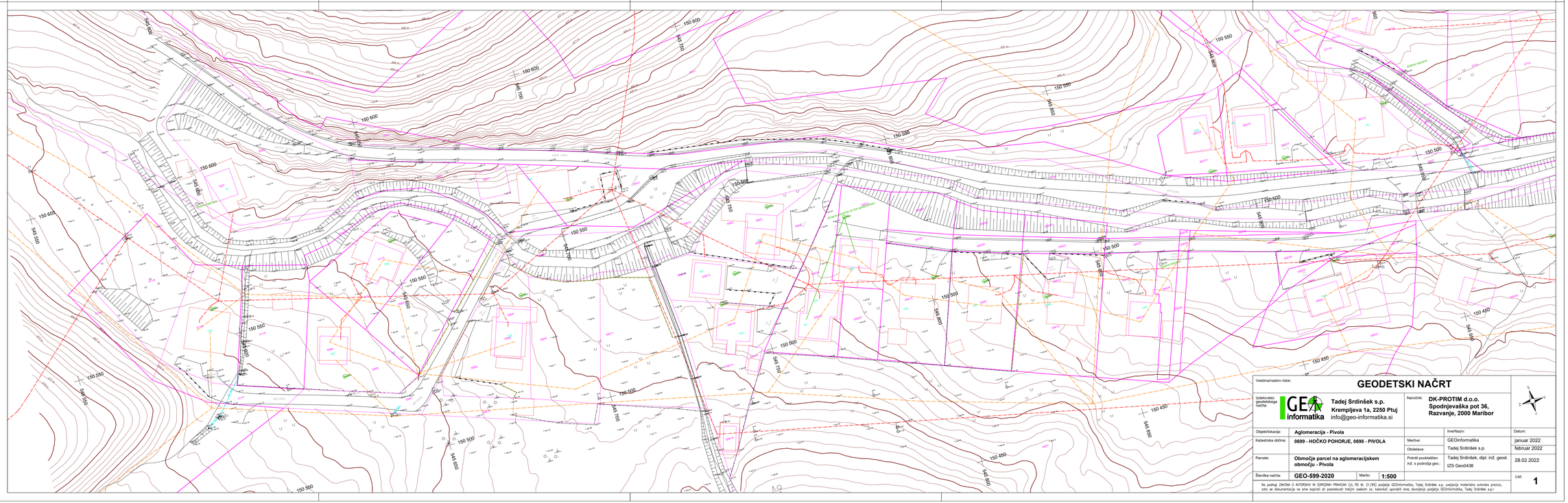

Vsebina/naslov risbe:

GEODETSKI NAČRT

Izdelovalec geodetskega načrta:

Tadej Srdinšek s.p.
Krempljeva 1a, 2250 Ptuj
info@geo-informatika.si

Naročnik: **DK-PROTIM d.o.o.**
Spodnjevaška pot 36,
Razvanje, 2000 Maribor

Objekt/lokacija:	**Aglomeracija - Pivola**		Ime/Naziv:	Datum:
Katastrska občina:	**0699 - HOČKO POHORJE, 0698 - PIVOLA**	Meritve:	GEOinformatika	januar 2022
		Obdelava:	Tadej Srdinšek s.p.	februar 2022
Parcele:	**Območje parcel na aglomeracijskem območju - Pivola**	Potrdil pooblaščen inž. s področja geo.:	Tadej Srdinšek, dipl. inž. geod. IZS Geo0438	28.02.2022
Številka načrta:	**GEO-599-2020** Merilo: **1:500**			List: **1**

Na podlagi ZAKONA O AVTORSKIH IN SORODNIH PRAVICAH (Ul. RS st. 21/95) podjetje GEOinformatika, Tadej Srdinšek s.p. uveljavlja materialno avtorsko pravico, zato se dokumentacija ne sme kopirati ali posredovati tretjim osebam oz. kakršnokoli uporabiti brez dovoljenja podjetja GEOinformatika, Tadej Srdinšek s.p.!

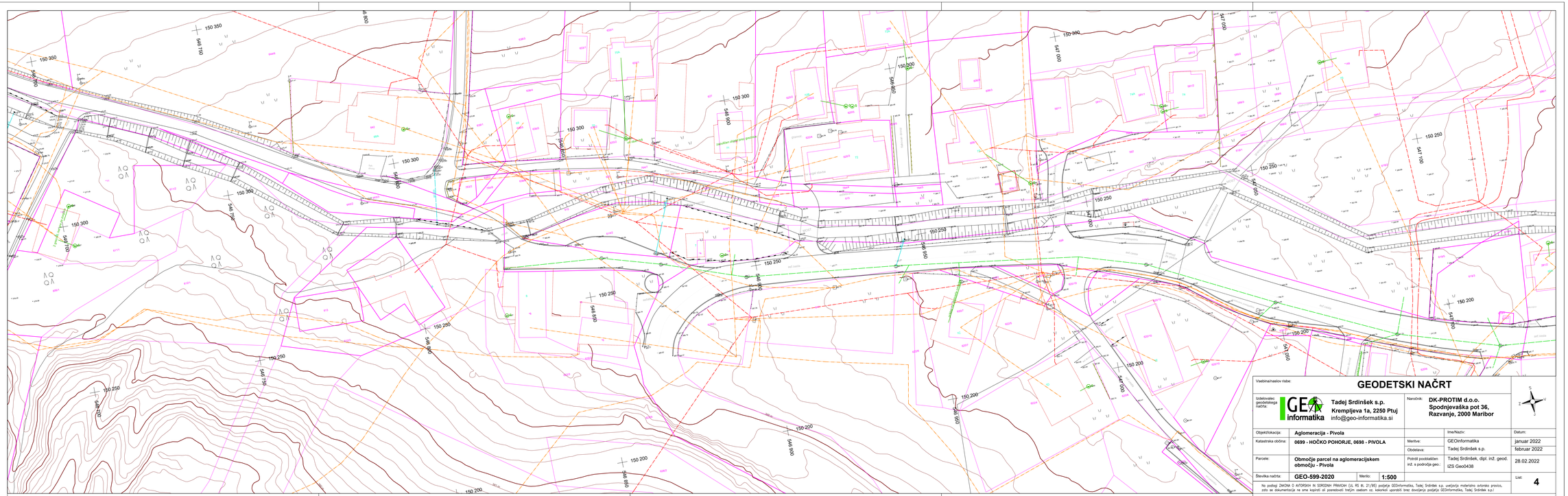

Vsebina/naslov risbe:

GEODETSKI NAČRT

Izdelovalec geodetskega načrta:	GEO informatika **Tadej Srdinšek s.p.** **Krempljeva 1a, 2250 Ptuj** info@geo-informatika.si	Naročnik:	**DK-PROTIM d.o.o.** **Spodnjevaška pot 36,** **Razvanje, 2000 Maribor**
Objekt/lokacija:	**Aglomeracija - Pivola**	Ime/Naziv:	Datum:
Katastrska občina:	**0699 - HOČKO POHORJE, 0698 - PIVOLA**	Meritve: GEOinformatika	januar 2022
		Obdelava: Tadej Srdinšek s.p.	februar 2022
Parcele:	**Območje parcel na aglomeracijskem območju - Pivola**	Potrdil pooblaščen inž. s področja geo.: Tadej Srdinšek, dipl. inž. geod. IZS Geo0438	28.02.2022
Številka načrta:	**GEO-599-2020** Merilo: **1:500**		List: **4**

Na podlagi ZAKONA O AVTORSKIH IN SORODNIH PRAVICAH (UL RS Bt. 21/95) podjetje GEOinformatika, Tadej Srdinšek s.p. uveljavlja materialno avtorsko pravico, zato se dokumentacije ne sme kopirati ali posredovati tretjim osebam oz. kakorkoli uporabiti brez dovoljenja podjetja GEOinformatika, Tadej Srdinšek s.p.!

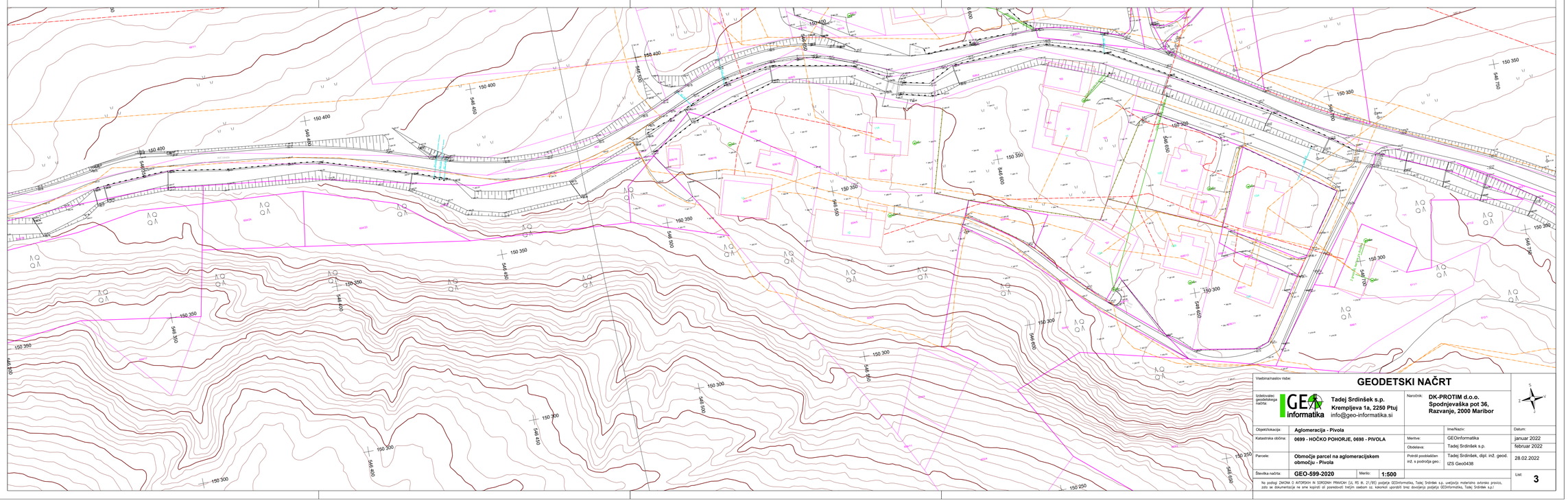

Vsebina/naslov risbe:

GEODETSKI NAČRT

Izdelovalec geodetskega načrta:	GEO informatika **Tadej Srdinšek s.p.** **Krempljeva 1a, 2250 Ptuj** info@geo-informatika.si	Naročnik:	**DK-PROTIM d.o.o.** **Spodnjevaška pot 36,** **Razvanje, 2000 Maribor**
Objekt/lokacija:	**Aglomeracija - Pivola**	Ime/Naziv:	Datum:
Katastrska občina:	**0699 - HOČKO POHORJE, 0698 - PIVOLA**	Meritve: GEOinformatika	januar 2022
		Obdelava: Tadej Srdinšek s.p.	februar 2022
Parcele:	**Območje parcel na aglomeracijskem območju - Pivola**	Potrdil pooblaščen inž. s področja geo.: Tadej Srdinšek, dipl. inž. geod. IZS Geo0438	28.02.2022
Številka načrta:	**GEO-599-2020** Merilo: **1:500**		List: **3**

Na podlagi ZAKONA O AVTORSKIH IN SORODNIH PRAVICAH (UL RS Bt. 21/95) podjetje GEOinformatika, Tadej Srdinšek s.p. uveljavlja materialno avtorsko pravico, zato se dokumentacije ne sme kopirati ali posredovati tretjim osebam oz. kakorkoli uporabiti brez dovoljenja podjetja GEOinformatika, Tadej Srdinšek s.p.!

A3: 420x297
A: 0.125 m²

LEGENDA:

210010 meja K.O.
210060* državna meja
220040 Meja parcele
220050 Dokončna meja
312070* kozolec
stavba streha
zgradba

322060 vodovod
323030 kanalizacija za padavinske vode
323040 kanalizacija za odpadne vode
324170 elektrika nizka napetost
324180 elektrika visoka napetost
325040 telefon-kabelska
326040 plin
327020 vročevod nadzemni
328050 javna razsvetljava

351010 zidana ograja
351020 ograja iz zloženega kamenja
351030 živa meja
351040 ograja
351060 oporni zid

410050 Vodovje
420020 Plastnica osnovna
420030 Plastnica povdarjena
420040 Brežina

1.0 GEODETSKE TOČKE

110010-Temeljna geodetska točka
110020-Temeljna geodetska točka ETRS
110030-Izmeritvena geodetska točka
110040-Izmeritvena geodetska točka ETRS
110050-Parmanentna postaja GPS
120010-Reper

3.0 STAVBE IN GRADBENO INŽENIRSKI OBJEKTI
3.1 Stavbe

311010-Stanovanjska stavba
312010-Poslovna stavba
312020-Zidana gospodarska stavba
312020-Lesena gospodarska stavba
312040-Samostojna streha
312080-Kozolec dvojni
312090-Cerkev
312100-Samostojni zvonik
312120-Razvalina območje
313010-Širok nadstrešek
313020-Arkade, balkoni
313030-Prizidek
313040-Vodoravna plošča ali terasa
313060-Dimnik
313080-Nosilni steber stavbe pravokoten
313090-Nosilni steber stavbe okrogel
313110-Jašek za svetlobo, zračnik

3.2 Objekti komunalne, energetske in PTT infr.
3.2.1 Splošni

321010-Jašek okrogel
321020-Jašek pravokoten

3.2.2 Vodovod

322010-Vodovodni jašek okrogel
322020-Vodovodni jašek pravokoten
322030-Zasun
322040-Nadzemni hidrant
322050-Podzemni hidrant

3.2.3 Kanalizacija

323010-Kanalizacijski jašek okrogel
323020-Kanalizacijski jašek pravokoten

3.2.4 Elektrika

324010-Električni jašek okrogel
324020-Električni jašek pravokoten
324030-Drog NN
324040-Električna konzula
324050-Stojalo za elektriko
324060-Drog VN
324070-Predalčni steber VN
324080-Predalčni steber VN
TP 324090-Transformator na drogu
TP 324100-Manjša transf. postaja
RP 324110-Manjša razdelilna postaja
TP 324120-Transformatorska postaja
RP 324130-Razdelilna postaja
RTP 324140-Razdelilna transf. postaja
324150-Elektro omarica
EK 324160-Tablica za elektriko

3.2.5 Telefon

325010-Telefonski jašek okrogel
325020-Telefonski jašek pravokoten
325030-Telefonski drog

3.2.6 Plin

326010-Plinski zapirač
326020-Tabla plin
326030-Plin duhalna cev

3.2.8 Javna razsvetljava

328010-Jašek jav. razs. okrogel
328020-Jašek jav. razs. pravokoten
328030-Svetilka na drogu
328040-Svetilka dekorativna

3.3 Objekti transportne infrastruktura

333050-Brv
333060-Propust
333210-Semafor
330220-Požiralnik-okrogli
330230-Požiralnik-pravokotni
330240-Požiralnik cestni pod robnikom
330250-Peskolov
330310-Železniški svetlobni znak
330330-Kretnica
330340-Drog nosilec konzule za el.
330350-Tirni zaključek
330360-Sidrišče
330370-Svetilnik
330380-Privez

3.5 Ostali objekti
3.5.2 Spominska znamenja

352010-Kapelica
352020-Osamljen grob
352030-Spomenik

3.5.3 Drogovi, stebri stolpi

353010-Drog lesen
353020-Steber predalčni
353030-Stolp zidan
353040-Steber videokamere
353060-Antenski stolp

3.5.4 Drugo

H 354020-Hranilnik vode, plina
354030-Gnojna jama
354040-Rastlinjak
354060-Korito za rože
T 354080-Manjša zgradba telefon
S 354090-Manjša zgradba stražnica
P 354100-Manjša zgradba prometna kabin
K 354110-Manjša zgradba-kiosk
K 354120-Kiosk
Y 354130-Mostna tehtnica
Igrišče 354140-Igrišče
354150-Otroško igrišče

4.0 NARAVNI ELEMENTI
4.1 Vodovje

410010-Stalni vodotok
410020-Nestalni vodotok
410090-Korito
410100-Stoječa voda
410130-Močvirje
410140-Izvir
410160-Izvir termalne vode
410200-Zajetje izvira
410210-Cisterna za vodo
410220-Vodnjak
410230-Vodomet
410250-Javni vodnjak
410260-Izliv zajezene vode
410270-Slap
410380-Vodomerna letev

4.2 Relief

420060-Osamljena skala
420110-Skale
420120-Kamenje
420140-Skalnata razpoka

4.3 Rastlinstvo in raba zemljišč
4.3.1 Posamezna drevesa in grmi

431010-Listnato drevo
431020-Iglasto drevo
431030-Značilno igl drevo
431040-Značilno list drevo
431050-Grm

4.3.2 Vrste rabe zemljišč

432010-Njiva
432020-Vrt
432030-Grmovje
432040-Manjše grmovje
432050-Oljčni nasad
432060-Manjši oljčni nasad
432080-Sadovnjak
432090-Vinograd
432100-Hmeljišče
432110-Travnik
432120-Travnik manjši
432130-Zelenica
432140-Zelenica manjša
432150-Park
432160-Trstičje
432170-Trstičje manjše
432180-Listnat gozd
432190-Iglast gozd
432200-Mešan gozd
432210-Drevesnica

4.3.3 Posebne vrste rabe zemljišč

433020-Neplodno degredirano območje
Gradbišče 433030-Gradbišče
433040-Pokopališče
433050-Pokopališče manjše
433060-Grobišče
433070-Grobišče manjše
433080-Arheološko najdišče
433090-Odlagališče smeti
433100-Gramoznica